

ГРАФИЧЕСКОЕ ОПИСАНИЕ

местоположения границ населенных пунктов, территориальных зон, особо охраняемых природных территорий, зон с особыми условиями использования территории

Публичный сервитут в целях обслуживания и эксплуатации газопровода-ввода до границы земельного участка по адресу: Пермский край, муниципальный округ Пермский, село Ляды по улице Семеновская, дом 2. Кадастровый номер сооружения: 59:32:1020001:3749

(наименование объекта, местоположение границ которого описано (далее - объект))

Раздел 1

Сведения об объекте		
№ п/п	Характеристики объекта	Описание характеристик
1	2	3
1	Местоположение объекта	Пермский край, Пермский м.о., Ляды с
2	Площадь объекта ± величина погрешности определения площади ($P \pm \Delta P$), м²	953 ± 11
3	Иные характеристики объекта	<p>1. Иные идентифицирующие сведения: Иное сооружение (Газопровод-ввод до границы земельного участка)</p> <p>2. Публичный сервитут в целях обслуживания и эксплуатации газопровода-ввода до границы земельного участка по адресу: Пермский край, муниципальный округ Пермский, село Ляды по улице Семеновская, дом 2. Кадастровый номер сооружения: 59:32:1020001:3749</p> <p>3. Срок публичного сервитута: Продолжительность: 49 лет</p>

Раздел 2

Сведения о местоположении границ объекта					
1. Система координат МСК-59, зона 2					
2. Сведения о характерных точках границ объекта					
Обозначение характерных точек границ	Координаты, м		Метод определения координат характерной точки	Средняя квадратическая погрешность положения характерной точки (Mt), м	Описание обозначения точки на местности (при наличии)
	X	Y			
1	2	3	4	5	6
1	526778.90	2254711.56	Аналитический метод	0.1	Закрепление отсутствует
2	526780.18	2254710.02	Аналитический метод	0.1	Закрепление отсутствует
3	526781.46	2254708.48	Аналитический метод	0.1	Закрепление отсутствует
4	526789.40	2254715.06	Аналитический метод	0.1	Закрепление отсутствует
5	526797.34	2254722.96	Аналитический метод	0.1	Закрепление отсутствует
6	526803.41	2254727.68	Аналитический метод	0.1	Закрепление отсутствует
7	526826.54	2254741.14	Аналитический метод	0.1	Закрепление отсутствует
8	526831.99	2254744.75	Аналитический метод	0.1	Закрепление отсутствует
9	526835.52	2254747.98	Аналитический метод	0.1	Закрепление отсутствует
10	526839.38	2254752.62	Аналитический метод	0.1	Закрепление отсутствует

Сведения о местоположении границ объекта					
1. Система координат МСК-59, зона 2					
2. Сведения о характерных точках границ объекта					
Обозначение характерных точек границ	Координаты, м		Метод определения координат характерной точки	Средняя квадратическая погрешность положения характерной точки (Mt), м	Описание обозначения точки на местности (при наличии)
	X	Y			
11	526844.76	2254760.83	Аналитический метод	0.1	Закрепление отсутствует
12	526855.29	2254781.37	Аналитический метод	0.1	Закрепление отсутствует
13	526865.88	2254802.01	Аналитический метод	0.1	Закрепление отсутствует
14	526867.93	2254810.19	Аналитический метод	0.1	Закрепление отсутствует
15	526867.95	2254816.32	Аналитический метод	0.1	Закрепление отсутствует
16	526866.54	2254823.15	Аналитический метод	0.1	Закрепление отсутствует
17	526859.47	2254828.20	Аналитический метод	0.1	Закрепление отсутствует
18	526855.78	2254830.84	Аналитический метод	0.1	Закрепление отсутствует
19	526846.20	2254834.83	Аналитический метод	0.1	Закрепление отсутствует
20	526840.96	2254835.94	Аналитический метод	0.1	Закрепление отсутствует
21	526834.59	2254836.27	Аналитический метод	0.1	Закрепление отсутствует
22	526824.69	2254834.54	Аналитический метод	0.1	Закрепление отсутствует
23	526803.81	2254827.69	Аналитический метод	0.1	Закрепление отсутствует
24	526782.96	2254820.85	Аналитический метод	0.1	Закрепление отсутствует
25	526779.47	2254819.26	Аналитический метод	0.1	Закрепление отсутствует
26	526780.30	2254817.44	Аналитический метод	0.1	Закрепление отсутствует
27	526781.13	2254815.62	Аналитический метод	0.1	Закрепление отсутствует
28	526784.42	2254817.11	Аналитический метод	0.1	Закрепление отсутствует
29	526805.05	2254823.89	Аналитический метод	0.1	Закрепление отсутствует
30	526825.67	2254830.64	Аналитический метод	0.1	Закрепление отсутствует
31	526834.83	2254832.25	Аналитический метод	0.1	Закрепление отсутствует
32	526840.44	2254831.96	Аналитический метод	0.1	Закрепление отсутствует
33	526845.00	2254830.99	Аналитический метод	0.1	Закрепление отсутствует
34	526853.82	2254827.32	Аналитический метод	0.1	Закрепление отсутствует
35	526854.82	2254826.61	Аналитический метод	0.1	Закрепление отсутствует
36	526862.94	2254820.81	Аналитический метод	0.1	Закрепление

Сведения о местоположении границ объекта					
1. Система координат МСК-59, зона 2					
2. Сведения о характерных точках границ объекта					
Обозначение характерных точек границ	Координаты, м		Метод определения координат характерной точки	Средняя квадратическая погрешность положения характерной точки (Mt), м	Описание обозначения точки на местности (при наличии)
	X	Y			
					отсутствует
37	526863.95	2254815.92	Аналитический метод	0.1	Закрепление отсутствует
38	526863.93	2254810.69	Аналитический метод	0.1	Закрепление отсутствует
39	526862.12	2254803.43	Аналитический метод	0.1	Закрепление отсутствует
40	526851.73	2254783.19	Аналитический метод	0.1	Закрепление отсутствует
41	526841.30	2254762.85	Аналитический метод	0.1	Закрепление отсутствует
42	526836.16	2254755.00	Аналитический метод	0.1	Закрепление отсутствует
43	526832.62	2254750.74	Аналитический метод	0.1	Закрепление отсутствует
44	526829.53	2254747.91	Аналитический метод	0.1	Закрепление отсутствует
45	526824.42	2254744.54	Аналитический метод	0.1	Закрепление отсутствует
46	526801.17	2254731.00	Аналитический метод	0.1	Закрепление отсутствует
47	526794.70	2254725.96	Аналитический метод	0.1	Закрепление отсутствует
48	526786.70	2254718.02	Аналитический метод	0.1	Закрепление отсутствует
1	526778.90	2254711.56	Аналитический метод	0.1	Закрепление отсутствует
3. Сведения о характерных точках части (частей) границы объекта					
Обозначение характерных точек части границы	Координаты, м		Метод определения координат характерной точки	Средняя квадратическая погрешность положения характерной точки (Mt), м	Описание обозначения точки на местности (при наличии)
	X	Y			
1	2	3	4	5	6
-	-	-	-	-	-

Раздел 3

Сведения о местоположении измененных (уточненных) границ объекта							
1. Система координат МСК-59, зона 2							
2. Сведения о характерных точках границ объекта							
Обозначение характерных точек границ	Существующие координаты, м		Измененные (уточненные) координаты, м		Метод определения координат характерной точки	Средняя квадратическая погрешность положения характерной точки (Mt), м	Описание обозначения точки на местности (при наличии)
	X	Y	X	Y			
1	2	3	4	5	6	7	8
-	-	-	-	-	-	-	-

3. Сведения о характерных точках части (частей) границы объекта							
Обозначение характерных точек части границы	Существующие координаты, м		Измененные (уточненные) координаты, м		Метод определения координат характерной точки	Средняя квадратическая погрешность положения характерной точки (Mt), м	Описание обозначения точки на местности (при наличии)
	X	Y	X	Y			
1	2	3	4	5	6	7	8
-	-	-	-	-	-	-	-

Площадь земель или части земельного участка, кв.м.: 953

(в т.ч.:

земельный участок с кадастровым номером 59:32:1020001:3529 = 324;






земельный участок с кадастровым номером 59:32:1020001:3534 = 629;)

Схема расположения границ публичного сервитута



Масштаб 1:900

Используемые условные знаки и обозначения:

- | | |
|-------------------------------------------------------------------------------------|---------------------------------------------------------------|
| ● | Характерная точка проектной границы публичного сервитута |
|  | Проектная граница публичного сервитута |
|  | Границы земельных участков по сведениям ЕГРН |
| :1265 | Кадастровый номер земельного участка |
| 32:1020001 | Обозначение кадастрового квартала |
|  | Граница кадастрового квартала |
|  | Граница охранной зоны |
|  | Границы объектов капитального строительства по сведениям ЕГРН |
| 3645 | |

59:32:1020001 Обозначение кадастрового квартала